22 PLANIMETRIA GENERALE
SCALA 1:1.000

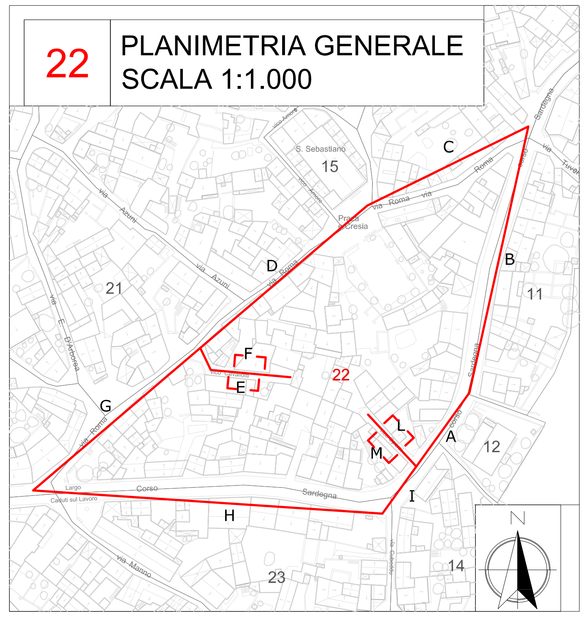

PROFILO FOTOGRAFICO

PROFILO STATO DI FATTO

PROFILO REGOLATORE

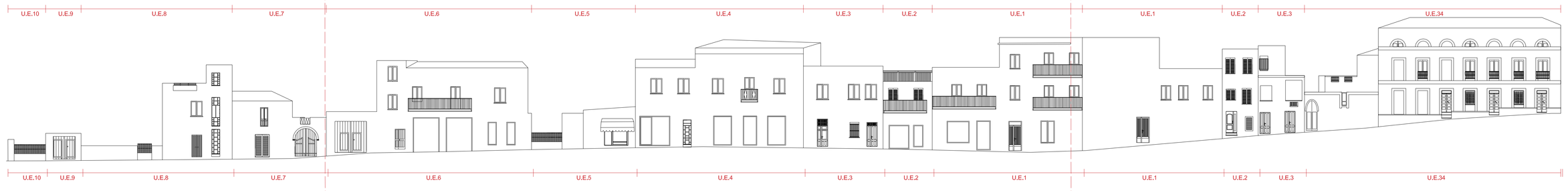

A CORSO SARDEGNA — SCALA 1:200 — B CORSO SARDEGNA — VIA ROMA C

Regione Autonoma Sardegna — Provincia di Cagliari — Comune di Escalaplano

Piano particolareggiato del Centro Storico

in adeguamento al PPR ex art.52 N.di A.

TAVOLA 15.22a - ISOLATO 22 - PROFILI REGOLATORI

SINDACO: Geom. Marco Lampis

COORDINAMENTO: Ufficio Tecnico Comunale
Dott. Ing. Marco Mura
Geom. Andrea Meloni

PROGETTO: Dott. Ing. Carmelo Solinas
Dott. Ing. Laura Solinas

ELABORAZIONI GIS: Dott. Ing. Paolo Depau

Data: Adozione: Approvazione:

PROFILO FOTOGRAFICO

PROFILO STATO DI FATTO

PROFILO REGOLATORE

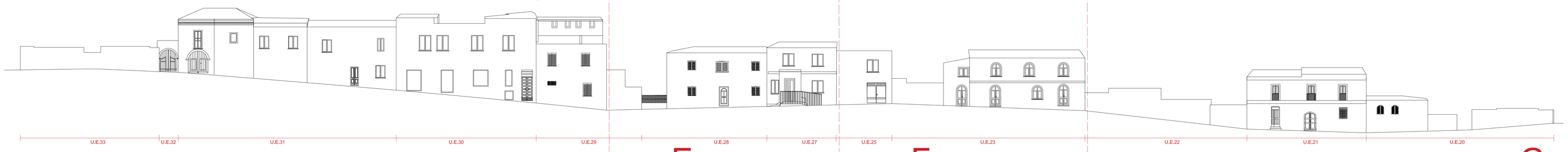

D VIA ROMA — SCALA 1:200 — E VIA CAVALLOTTI — F VIA CAVALLOTTI — VIA ROMA G